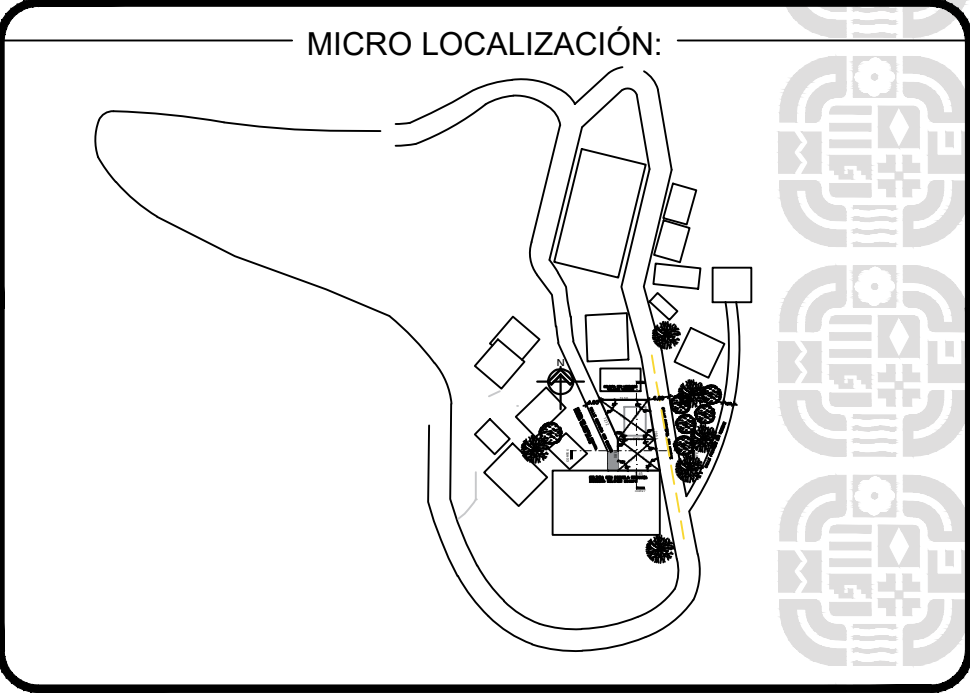
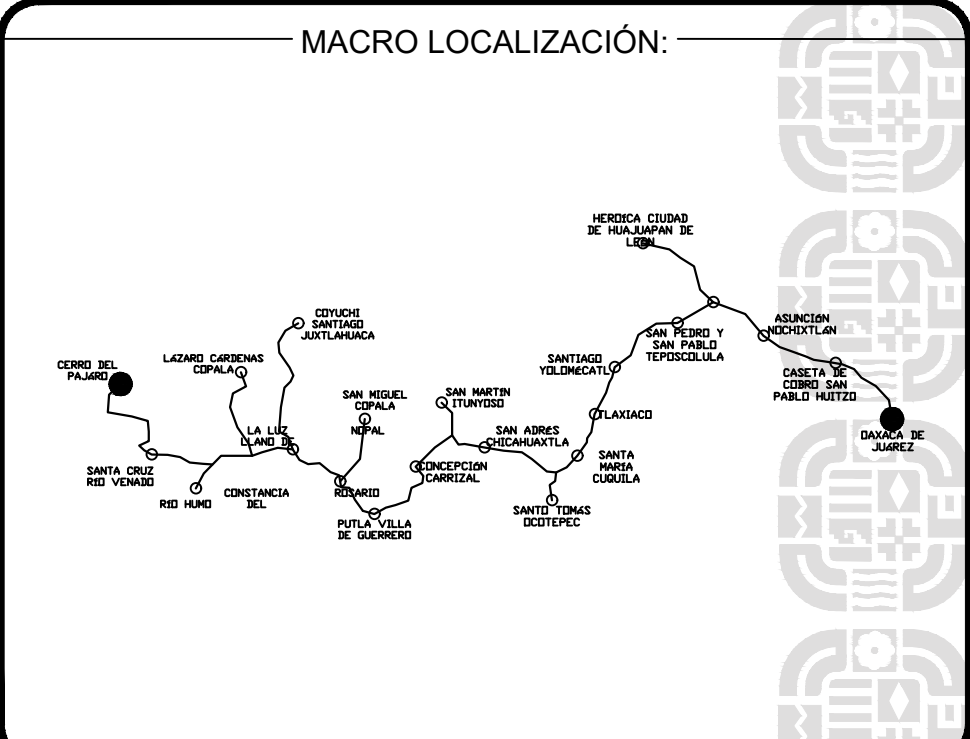
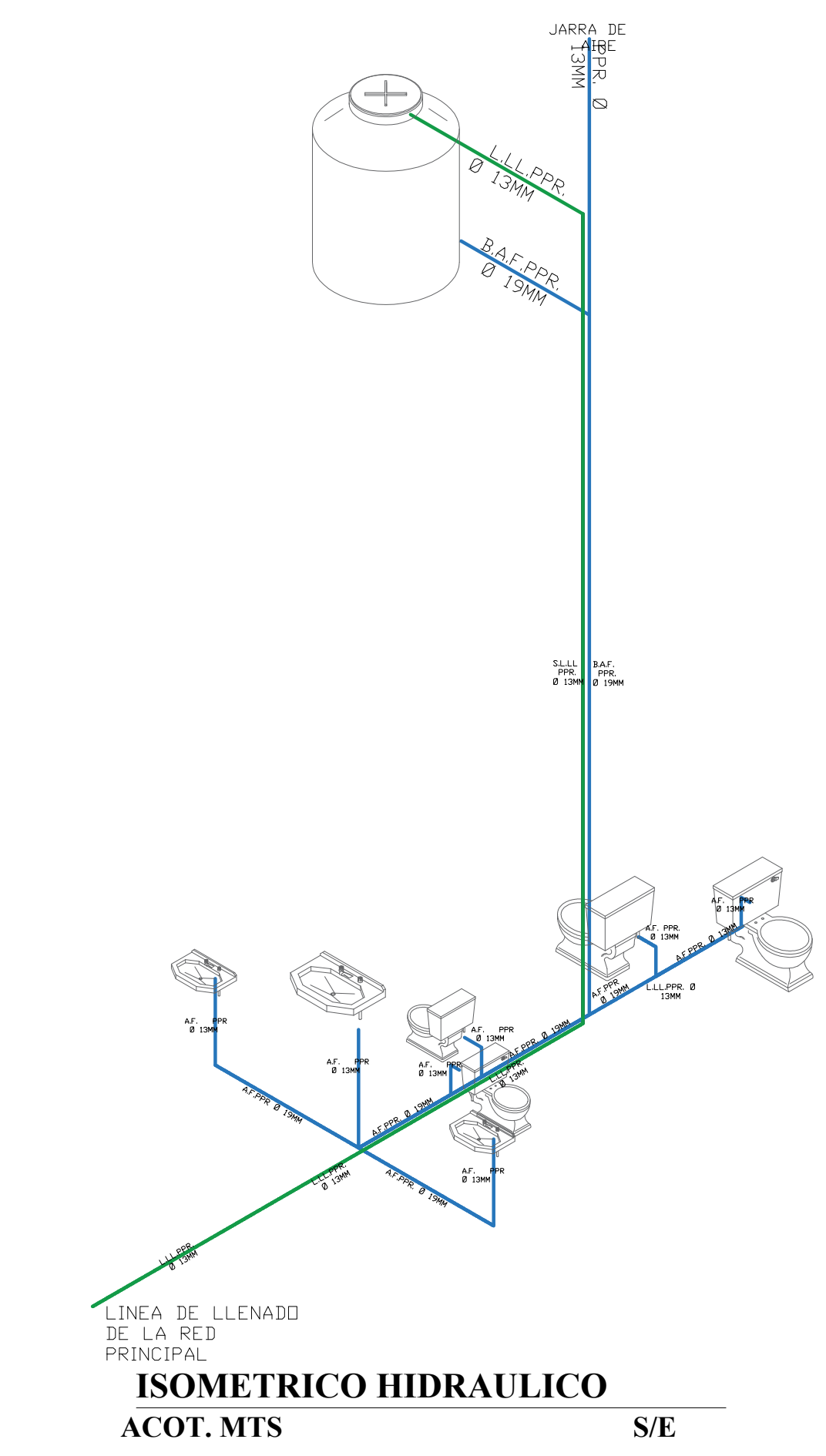
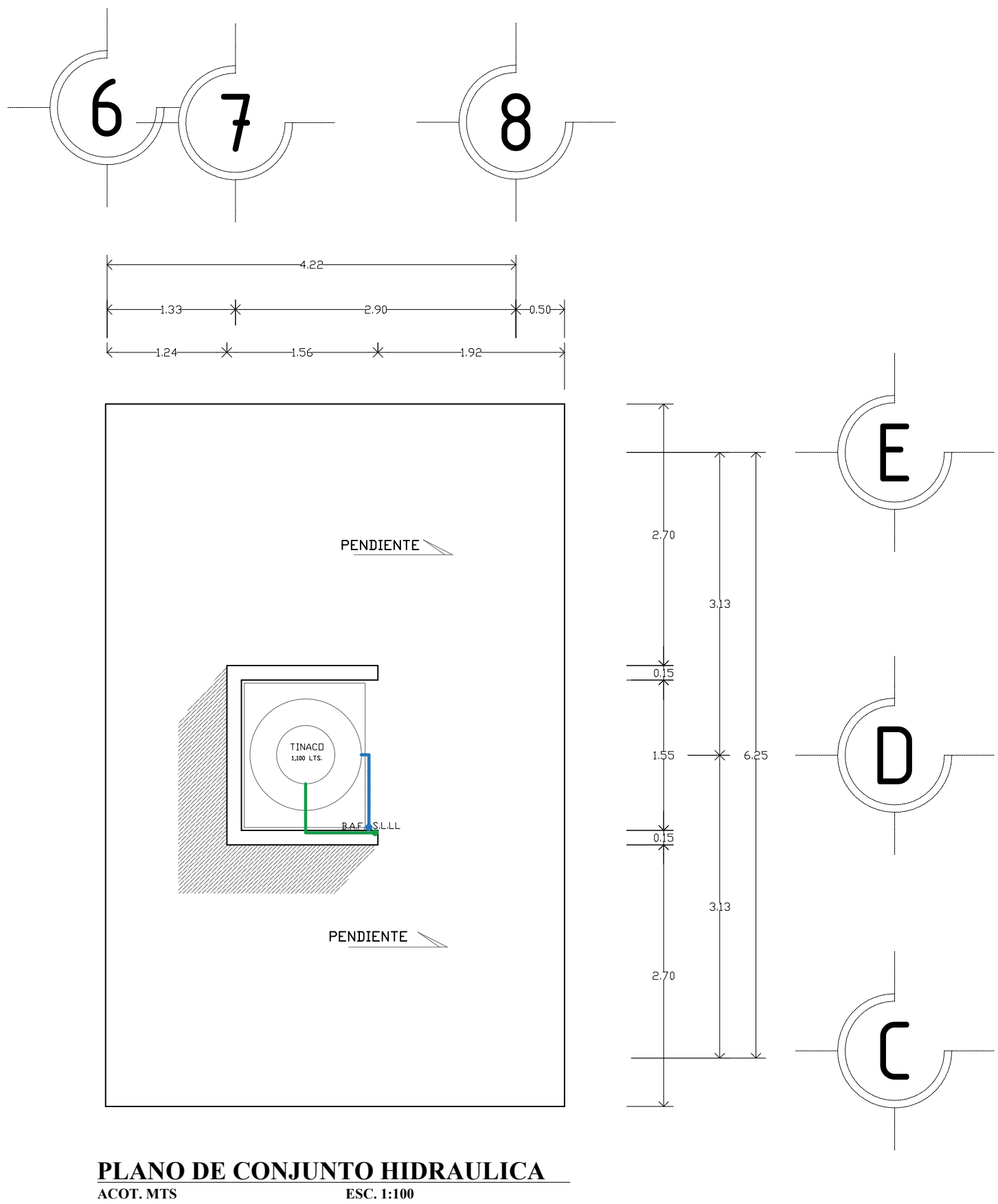



# PLANO DE INSTALACIONES HIDRAULICA

Esc. 1.50

DIRECCIÓN DE ESTUDIOS Y PROYECTOS



SIMBOLOGIA:	
●	Coladera
L.L.L.	Línea de llenado
S.L.L.L.	Sube de línea de llenado
Cu.	Tubería de cobre
B.A.F.	Bajada de agua fluvial
—	Agua fría
—	Aguas negras
—	Aguas jabonosas



**ING. SALOMÓN JARA CRUZ**  
GOBERNADOR CONSTITUCIONAL DEL ESTADO DE OAXACA  
**ARQ. CARLOS VICHIDO HERNANDEZ**  
SECRETARIO DE INFRAESTRUCTURAS Y COMUNICACIONES  
**ING. LUIS EDUARDO VELASCO LUNA**  
SUB SECRETARIO DE OBRAS PUBLICAS

**DIRECCIÓN DE ESTUDIOS Y PROYECTOS**

ARG. EDITH LOURDES CHINCAYA GARCIA  
DIRECTORA DE ESTUDIOS Y PROYECTOS

SELO DE APROBACIÓN  
DIRECCIÓN DE ESTUDIOS Y PROYECTOS

ARG. LUIS ALBERTO GONZALEZ CRUZ  
JEFE DEL DEPARTAMENTO DE ESTUDIOS

**NOMBRE DE LA OBRA:**  
CONSTRUCCIÓN DE OBRA COMPLEMENTARIA EN LA ESCUELA DE EDUCACIÓN INICIAL INDÍGENA "20DINO3852", EN LA LOCALIDAD CERRO DEL PÁJARO, MUNICIPIO DE SANTIAGO JUXTLAHUACA

**UBICACIÓN:**  
MUNICIPIO: SANTIAGO JUXTLAHUACA  
LOCALIDAD: CERRO DEL PÁJARO  
DISTRITO: JUXTLAHUACA  
REGION: MIXTECA

DATOS DE TECNICO RESPONSABLE:	
INSERTE DATO DIRECTOR RESPONSABLE DE OBRA A-0000	INSERTE DATO PROYECTISTA CED. PROF: 0000000
DATOS DE TECNICO CORRESPONSABLE:	
INSERTE DATO CORRESPONSABLE ESTRUCTURAL	

**TIPO DE PLANO:**  
**INSTALACIONES HIDRAULICAS**

FECHA: 2025 ESCALA: EL QUE SE INDICA ACOTACIÓN: METROS	CLAVE DE PLANO: ARQ-HID-01 No. PLANO: <b>01 de 01</b>
---	--